

Kozmográfia és kogníció

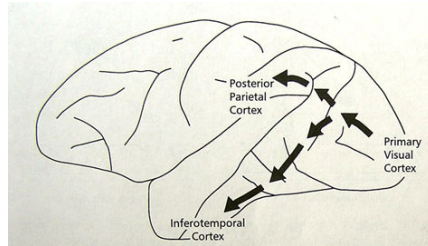
M e l l é k l e t

Danku György

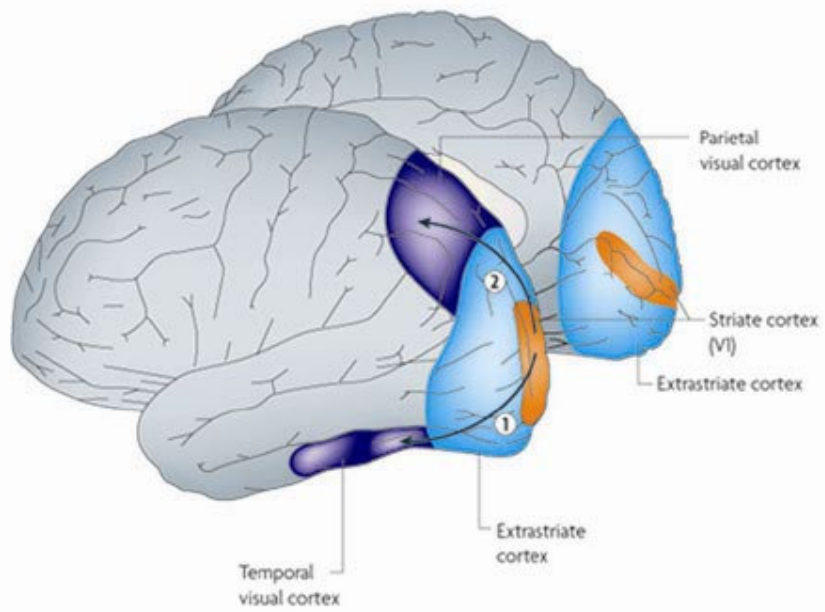
Budapest

2009

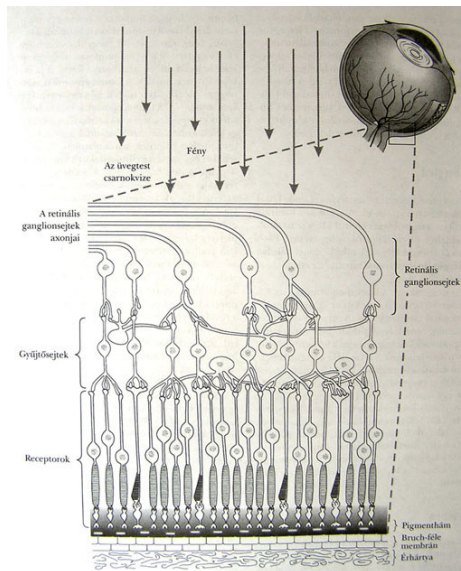
1. kép



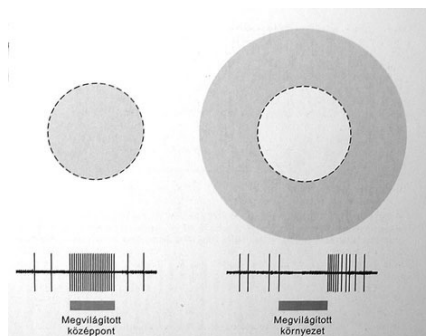
2. kép



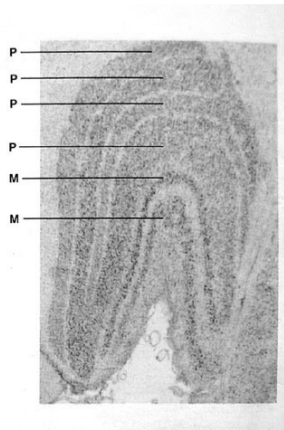
3. kép



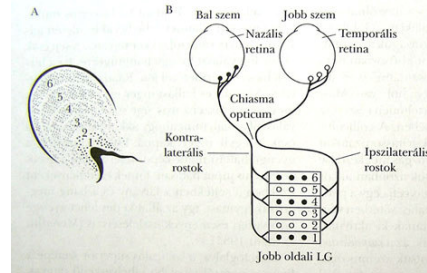
4. kép



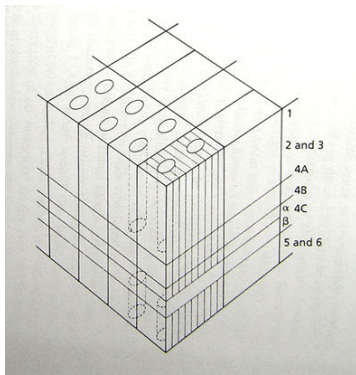
5.a kép



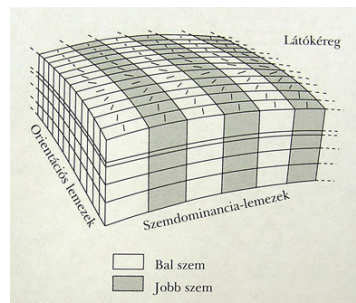
5.b kép



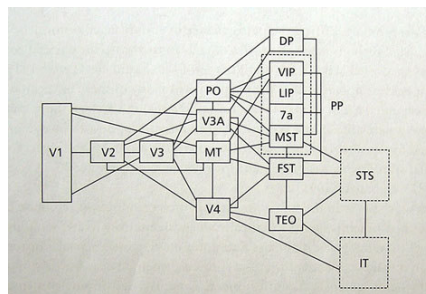
6. kép






7. kép



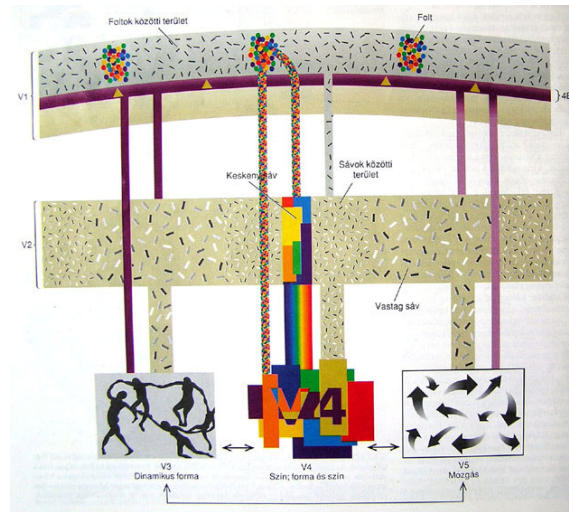
8. kép



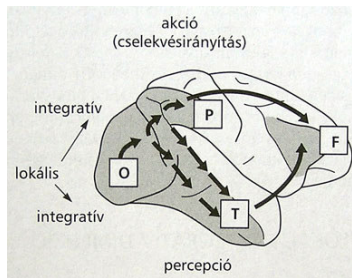
9. kép

Látópálya	Információ
Folt	Szín 
Parvo-foltköz	Statikus forma nagyfelbontású észlelés 
Magno	Mozgás és térbeli mélység 

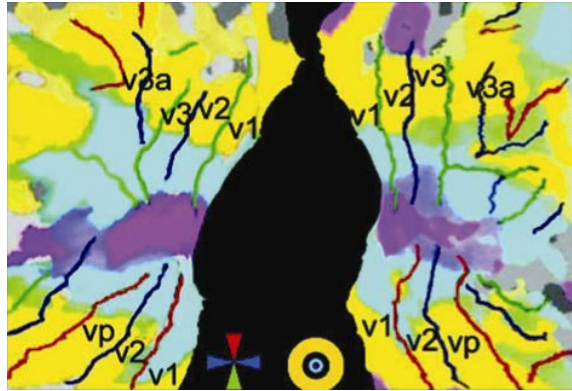
10. kép



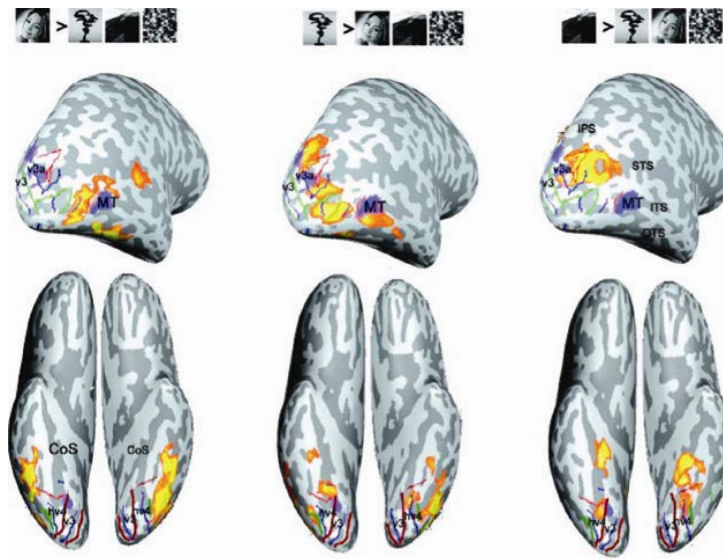
11. kép



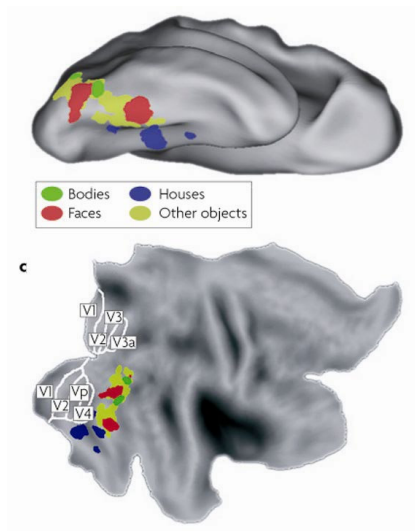
12. kép



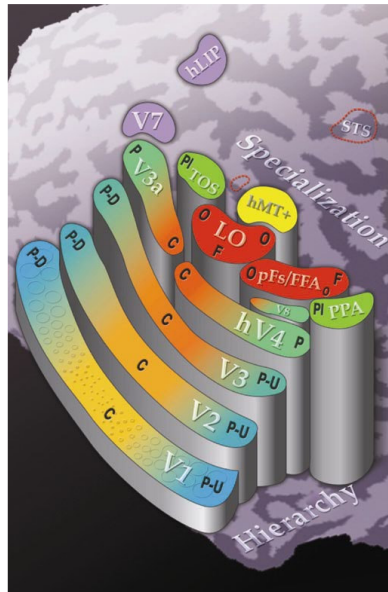
13.a kép



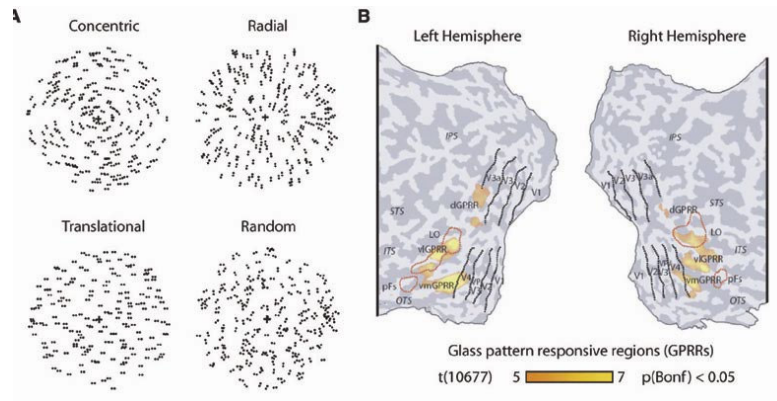
13.b kép



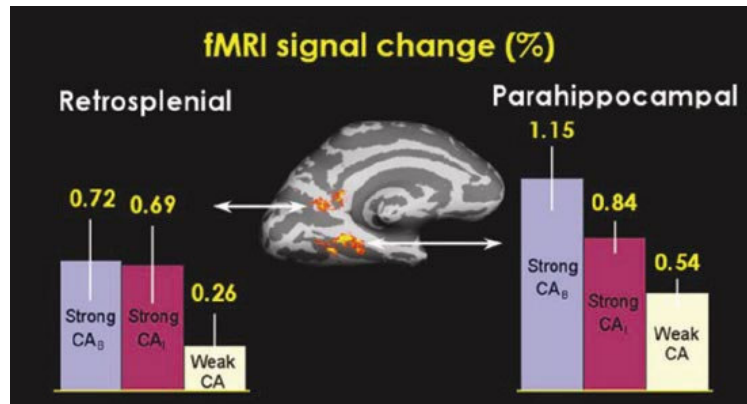
14. kép



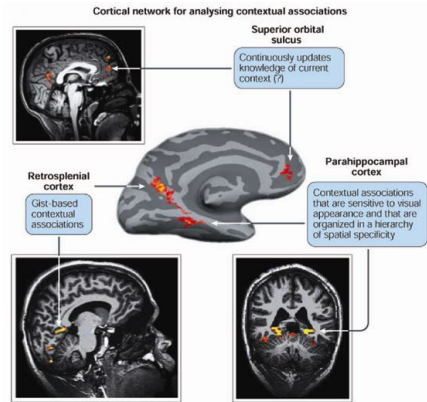
15. kép



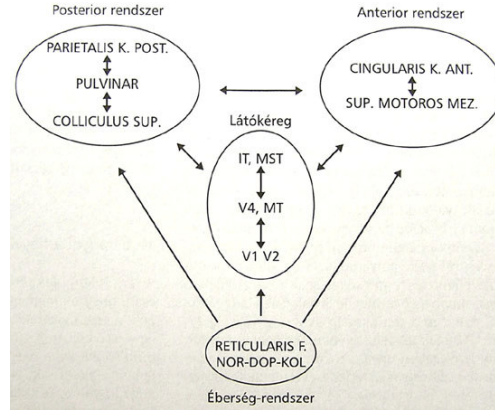
16. kép



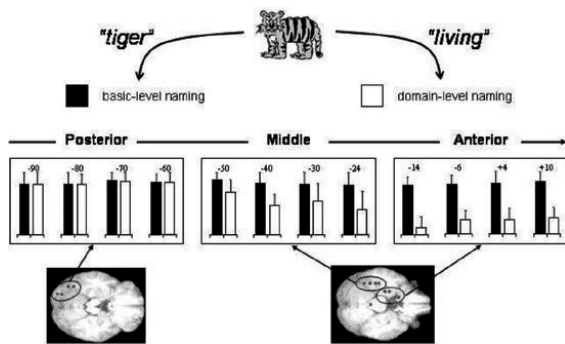
17. kép



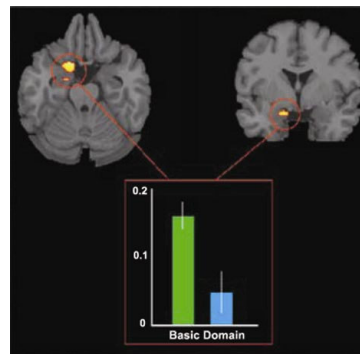
18. kép



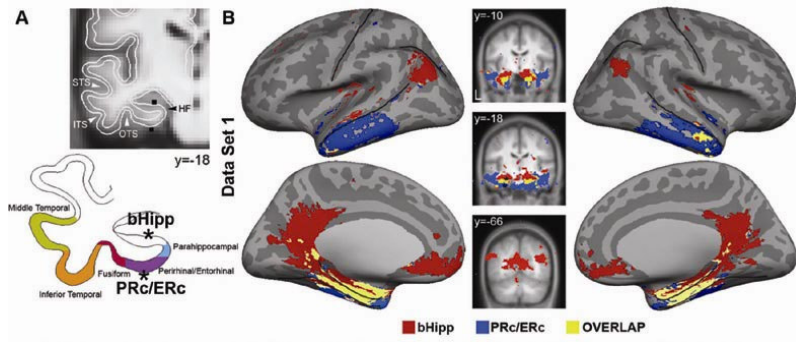
19.a kép



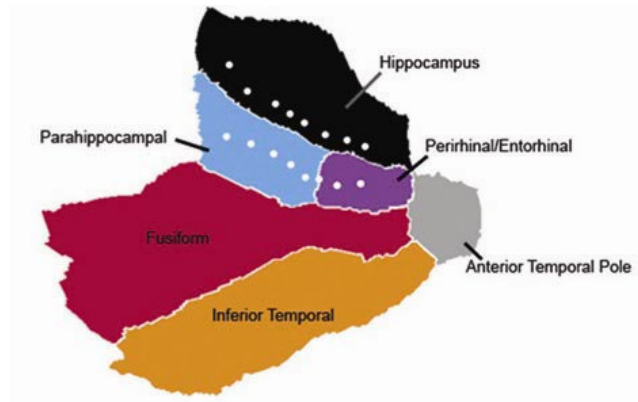
19.b kép



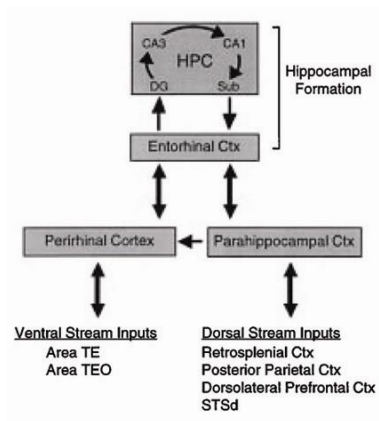
20.a kép



20.b kép



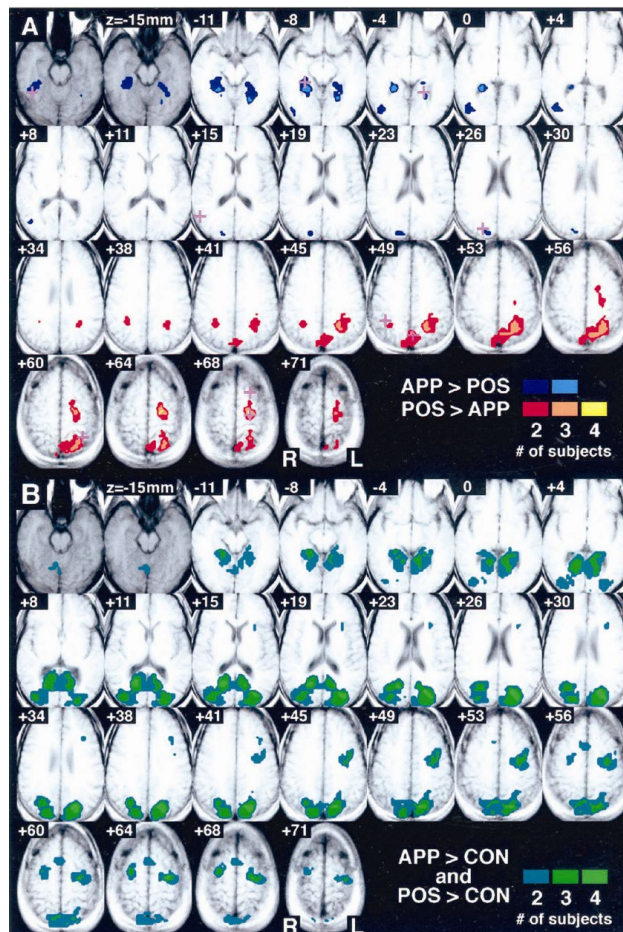
20.c kép



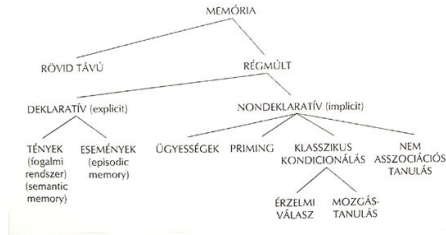
21. kép



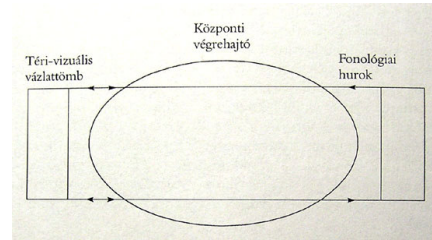
22. kép



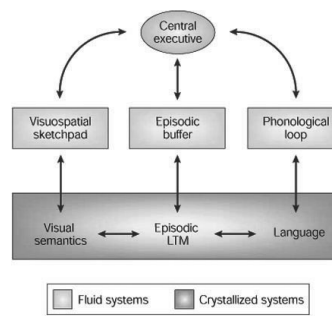
23. kép



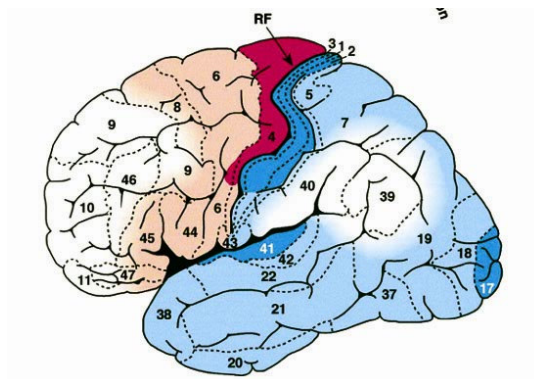
24. kép



25. kép



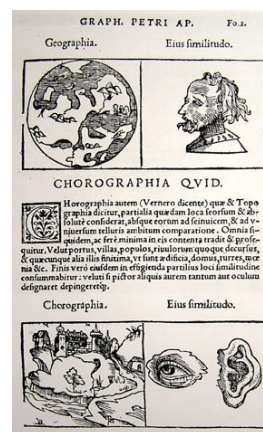
26. kép



27. kép



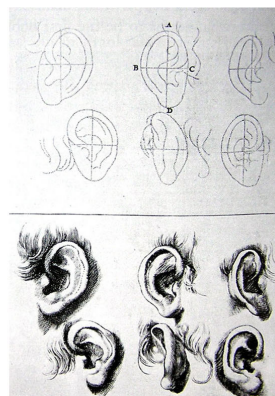
28. kép



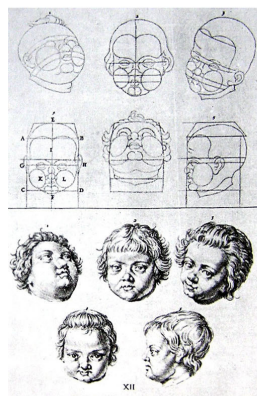
29.1-4 kép




29.1 kép O. Fialetti: Szemek, 1608



29.2 C. van passe: Füleek Guercino után, 1643



29.3 kép C. van Passe: Puttók, 1643



29.4 kép J. O. Preissler: Fejek, 1734

29. 5-7 kép



29.5 kép F. de Wit: Rajzkönyv címlap, c. 1660



29.6 kép Leonardo da Vinci: Lótanulmányok



29. 7 kép J. de Gheyn: Fejtanulmányok

29.8-9 kép



29.8 kép B. Gozzoli: Háromkirályok utazása, 1459. részlet

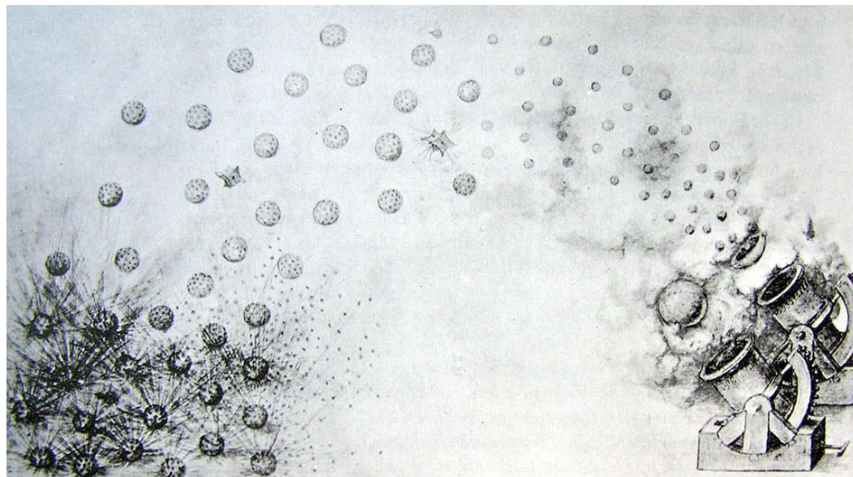


29.9 kép L. Signorelli: Apokalipszis, a Test feltámadása, 1499-1502. részlet

29.10-11 kép



29.10 kép Michelangelo: Cascina-i csata, A. da San Gallo másolata 1505 után



29.11 kép Leonardo da Vinci: Mozsárgyú öngyulladó bombákkal, rajz

30.1-3 kép



30.1 Jacopo de' Barbari : Velence, 1500



30.2 Hieronymus Marini : Világtérkép, 1512




30.3 Sebastian Münster : Világtérkép, 1538

30.4-6 kép



30.4 Olaus Magnus : Skandinávia, 1539



30.5 Giacomo Gastaldi : Világtérkép, c. 1561



30.6 Martin Helwig : Szilézia, 1561

30.6b kép



30.6b kép Martin Helwig: Szilézia, 1561 (1685)

30.7-9 kép



30.7 Paolo Forlani : Svájc, 1567



30.8 Georg Horn - Frans Hogenberg : Toledo és Valladolid, 1572



30.9 Gerard Mercator : Németalföld, 1585

30.10-12 kép



30.10 Abraham Ortelius : Burgundia, 1579



30.11 Natale Bonifacio : Palesztina, c. 1590



30.12 Petrus Kaerius : Namur tartomány, 1617

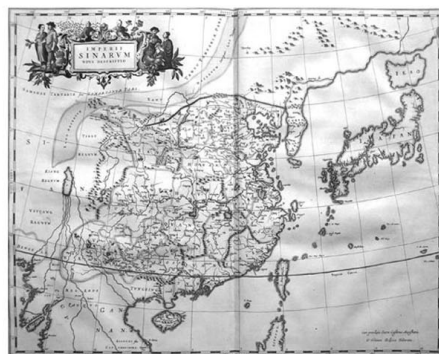
30.13-15kép



30.13 Jacques Callot : Breda feladása, 1625



30.14 Nicolas Sanson : Új-Mexikó és Florida, 1658



30.15 Joan Blaeu : Kína, 1655

30.16-18 kép



30.16 Nicolaes Visscher : Afrika, 1682-1685



30.17 Johann Baptist Homann : Rügen, 1712-1716




30.18 Johann Jakob Scheuchzer : Sváje - Pieter Schenk-kiad., Amsterdam, 1716

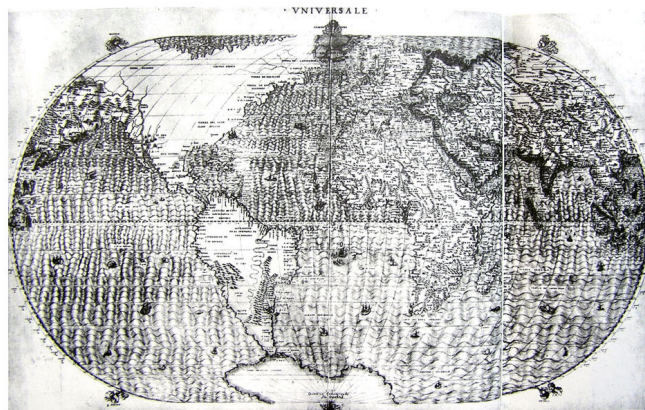
30.19 – 32. kép



30.19 G. Antonelli: A Duna Bécs és Isztambul között, [1717]



31. Giacomo Gastaldi : Világtérkép, c. 1561 - részlet



32. Giacomo Gastaldi : Világtérkép, 1546

33.1-5 Térképek Joan Blaeu Novus Atlas - ból, 1649. kiad.



33.1a Finmarchia



33.1b Finmarchia - részlet



33.2a Frankfurt am Main és környéke



33.2b Frankfurt am Main és környéke - részlet



33.3a Sandfleet erődtései

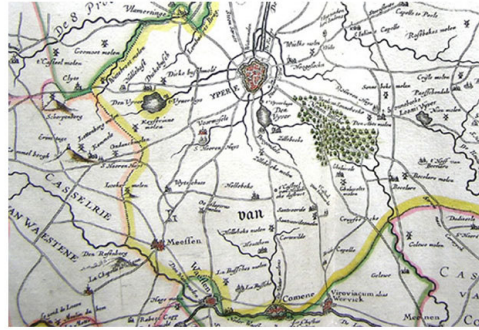


33.3b Sandfleet erődtései - részlet

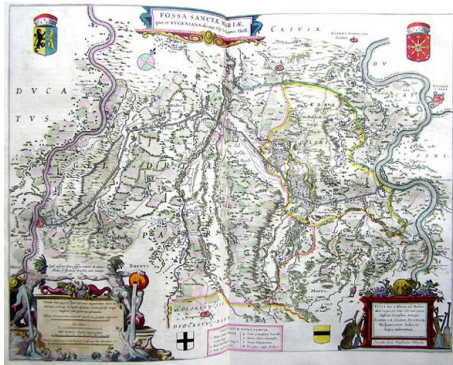
33.4 – 34. kép



33.4a Ypern és környéke



33.4b Ypern és környéke - részlet



33.5a A Szent Mária-árok



33.5b A Szent Mária-árok - részlet



34. Pieter Snayers : Breda átadása 1625-ben, 1639

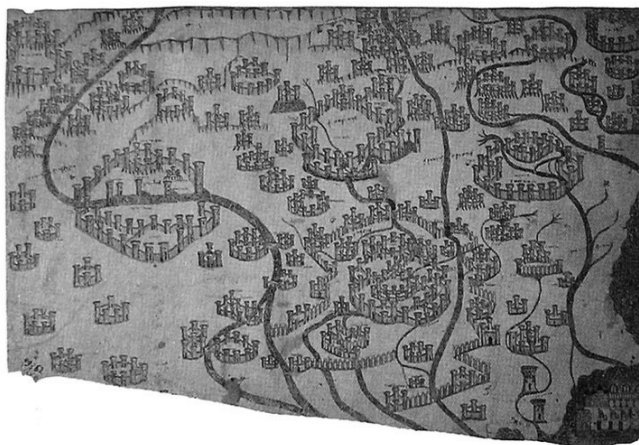
35 - 36. kép



35.a Ebsdorf-i világtérkép, c. 1230-1240
fotómásolat, 1891



35.b Ebsdorf-i világtérkép, c. 1230-1240 - részlet



36. A Velencei Köztársaság, anonim, 15. század vége

37.1-2 kép



37.1 Joachim Patinir : Tájkép Szent Jeromossal, 1515 u.

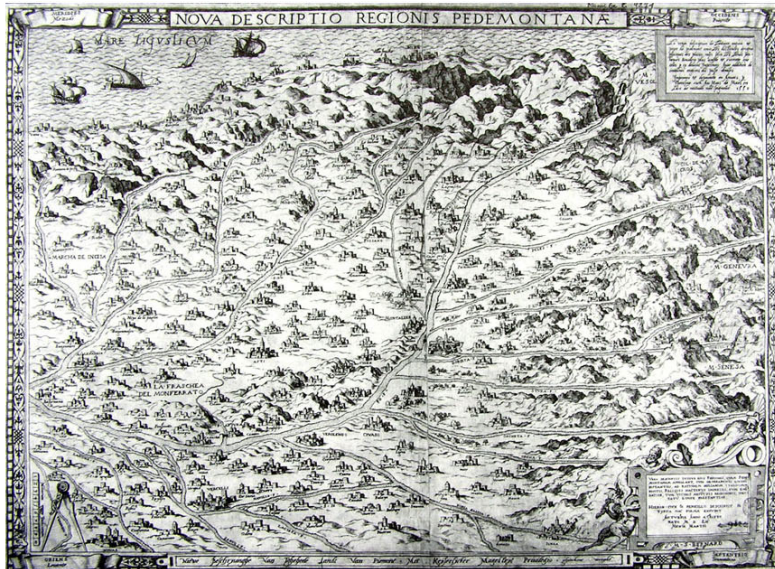


37.2 Lucas Gassel : Mercurius és Argus, 1548 u.

37.3-4 kép



37.3 Lucas van Valckenborch : Nyári tájkép, 1585

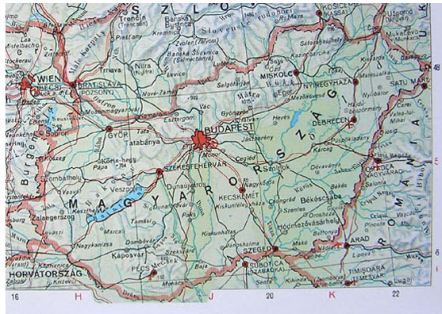


37.4 Hieronymus Cock : Piemont, 1552

38. kép



38. Sebastian Münster : Rajnavidék, Pfalz, 1544



39.1 Közép-Európa-térkép, részlet



39.2 Európa-térkép, részlet



39.3 Európa-térkép, részlet



39.4 A Földközi-tenger állami-térkép, részlet



39.5 Európa-térkép, részlet



39.6 Európa-térkép, részlet



39.7 Eurázsia-térkép, részlet



39.8 Ázsia-térkép, részlet

40.1-2 kép




40.1a Johannes Honterus: Erdély, 1532



40.1b Johannes Honterus: Erdély, 1532 - részlet

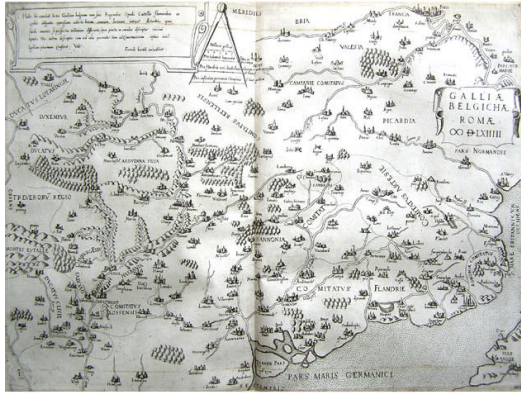


40.2a Wolfgang Lazius : Stájerország, 1561



40.2b Wolfgang Lazius : Stájerország, 1561 - részlet

40.3-4 kép



40.3a Ferrando Bertelli : Dél-Németalföld, 1565



40.3b Ferrando Bertelli : Dél-Németalföld, 1565 - részlet



40.4a Ciprus, anonim, 1560-1570



40.4b Ciprus, anonim, 1560-1570 - részlet

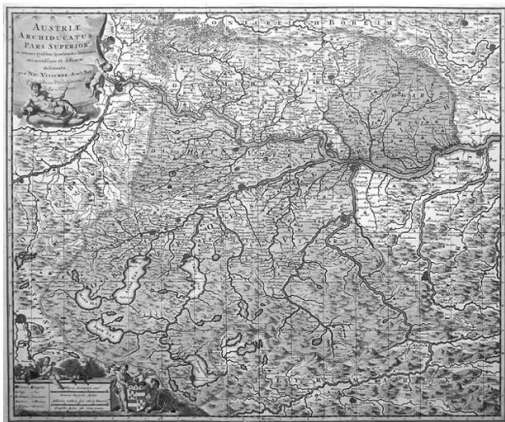
41.1-3 kép



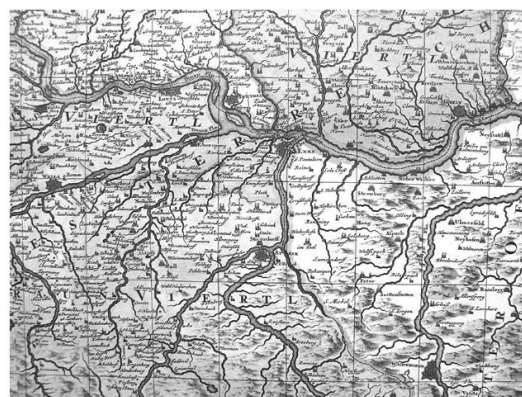
41.1a Joan Blaeu : Piemont, 1662



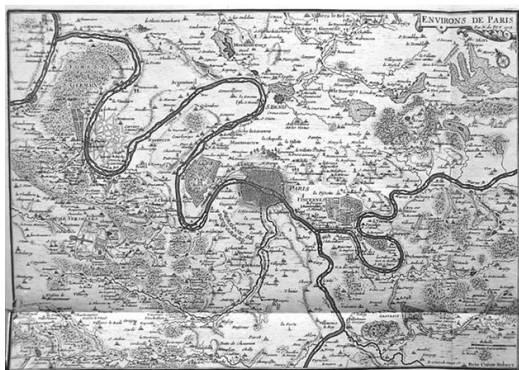
41.1b Joan Blaeu : Piemont, 1662 - részlet



41.2a Nicolaes II Visscher : Felső-Ausztria, 1682 u.



41.2b Nicolaes II Visscher : Felső-Ausztria, 1682 u. - részlet




41.3a Nicolas de Fer : Párizs környéke, 1703



41.3b Nicolas de Fer : Párizs környéke, 1703 - részlet

42.1-4. kép




42.1 Wolfgang Lazius : Magyarország, 1552-1556



42.2 Matthias Zündt : Magyarország, 1567



42.3 Matthias Quad : Magyarország, 1592



42.4 Alexander Mair : Magyarország, 1594

43 - 44. kép

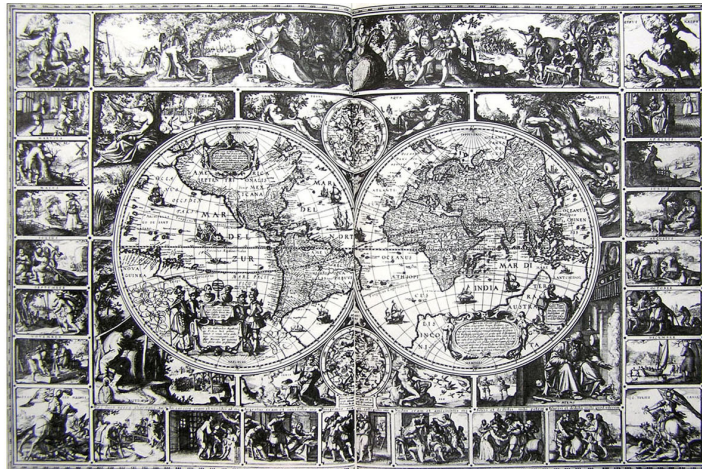


43.1 Wolfgang Lazius : Magyarország, 1570

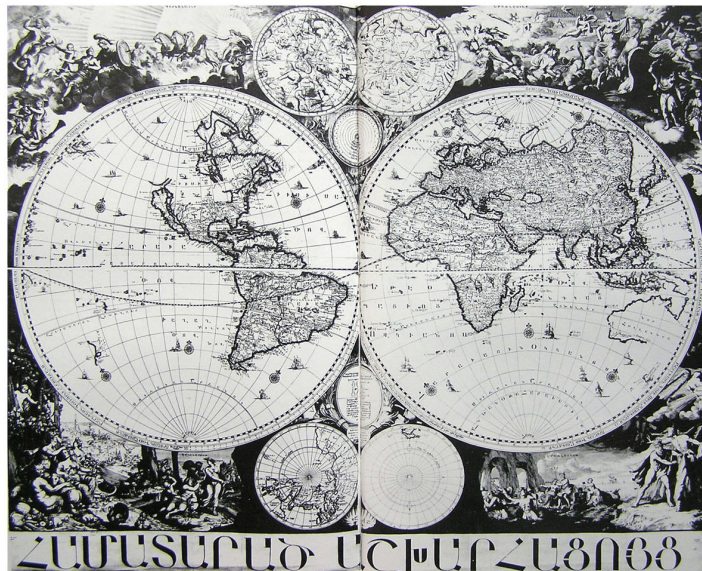


43.2 Zsámboky János : Magyarország, 1579

térképek A. Ortelius: Theatrum orbis terrarum c. atlaszából
készítette az eredeti művek kisebbítésével A. Ortelius

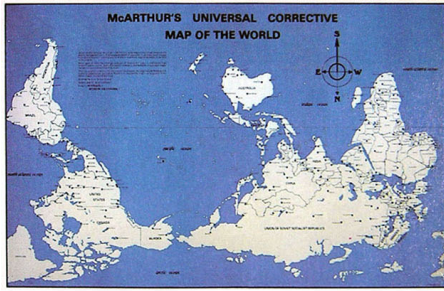


44.1 Claesz Jansz Visscher : Világtérkép, c. 1617

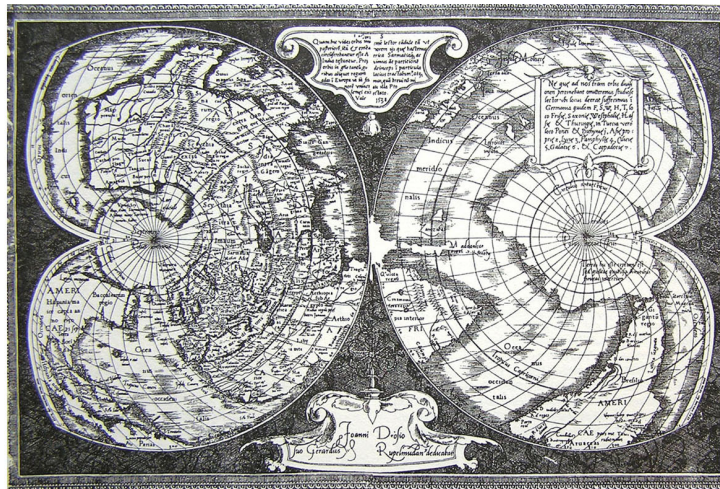


44.2 Adrian és Peter Schoonebeck : Világtérkép, 1695

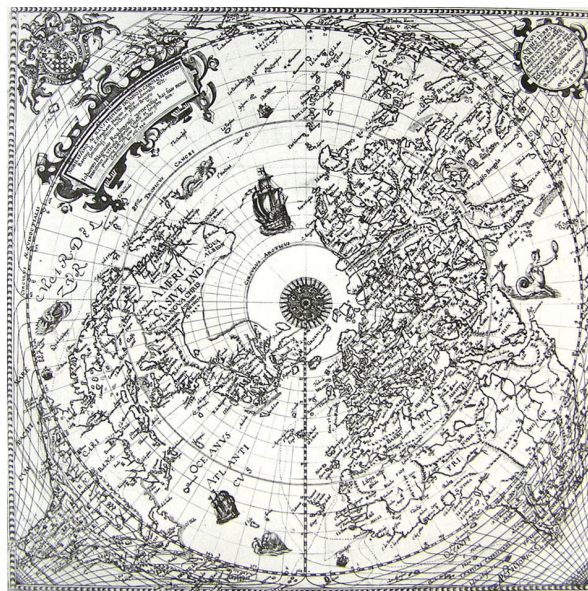
45 - 46. kép



45. McArthur helyesbített világtérképe, az 1980-as évek eleje? - és annak az összevetést segítő változata

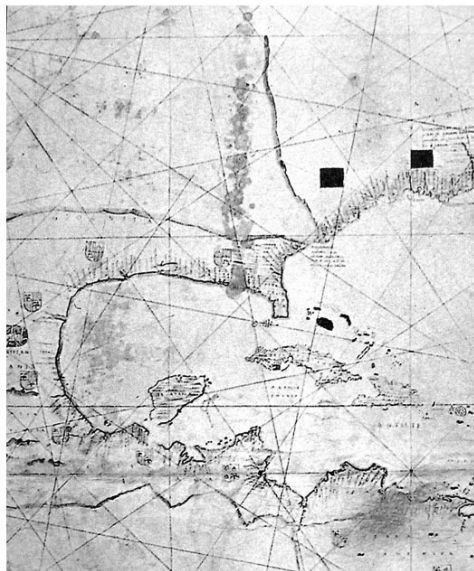


46.1 Gerard Mercator : Világtérkép, 1538



46.2 John Blagrave : Világtérkép, 1596

47 - 48. kép



47. Girolamo di Verrazano : Világtérkép, 1529 - részlet



48. Henri Briggs : Észak-Amerika, c. 1625

51.1-2. kép



51.1 kép Philips Koninck: Gelderi táj, 1655



51.2a kép Aelbert Cuyp: Táj tehénpásztorokkal, c. 1650-1652



51.2b kép Aelbert Cuyp: Esti táj, az 1650-es évek vége




51.2c kép Herman van Swanevelt: Klasszikus táj folyón átkelő utazókkal, az 1640-es évek vége




51.2d kép Parasztok kocsmá előtt, metszet Hans Bol után, c. 1652

51.3 a-d kép



51.3a kép Sebastian de Bealieu: Ensheimi csata, 1674 (c. 1698)



51.3b kép Sebastian de Bealieu: Ensheimi csata, 1674 (c. 1698). részlet



51.3c kép Matthäus Merian: A svéd sereg átkelése a Rajnán Oppenheimnél 1631-ben, 1637




51.3d kép Matthäus Merian: A svéd sereg átkelése a Rajnán Oppenheimnél 1631-ben, 1637. részlet

51.4 - 51.5c kép



51.4 kép Aelbert Cuyp: Két lovas a hegytetőn, c. 1648



51.5a kép Pieter Bruegel: Folyó menti táj, 1553



51.5b kép Aelbert Cuyp: Tájkép vázlatkészítővel, c. 1652



51.5c kép Jan Both: Olasz táj rajzókkal, c. 1650

51.6 a,b kép




51.6a kép Paul Pfinzing: Methodus geometrica, felmérési jelenet, 1598



51.6b kép Georg Matthias Vischer: Alsó-Ausztria, 1670. részlet

51.7 a-d kép



51.7a kép Egnazio Danti: Galleria delle geografiche Vatikán, c. 1580



51.7b kép A Galleria térképei az egymással szemközi falakon, részlet



51.7c kép Az ókori Itália

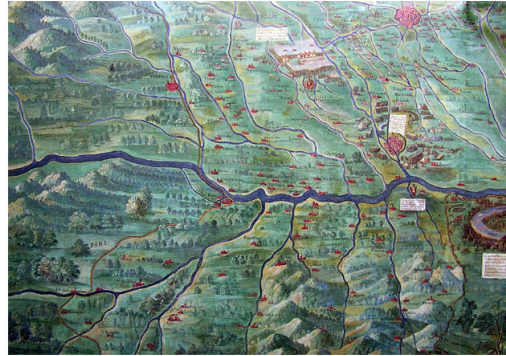


51.7d kép A készítés korabeli Itália

51.7 e-h kép



51.7e kép A Milánói Hercegség



51.7f kép A Milánói Hercegség, részlet

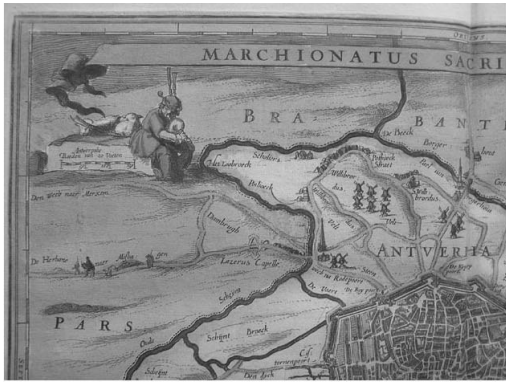


51.7g kép A Milánói Hercegség, részlet

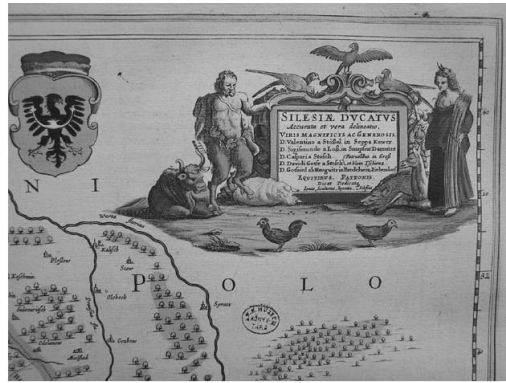


51.7h kép A Milánói Hercegség, részlet


52.1-4 kép



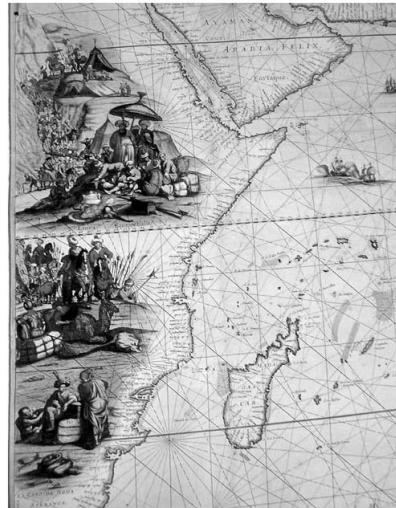
52.1 kép Pieter van den Keere: Antwerpen birodalmi város, 1617 részlet



52.2 kép Jan Janssonius: Szilézia, 1666. részlet




52.3 kép Justus Danckerts: Ázsia, 1683-1684. részlet

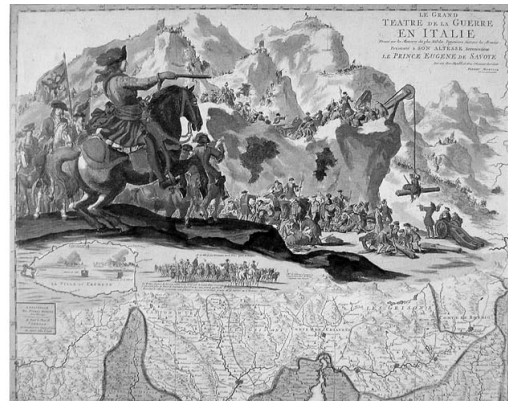


52.4 kép Hendrick Doncker: Kelet-India, c. 1670. részlet

52.5 - 53.3 kép



52.5 kép Joan Blaeu: Picardia, 1662. részlet



52.6 kép Pieter Mortier: Észak-olasz hadszíntér, c. 1705. részlet



52.7 kép Jan Janssonius: Északi-tenger, 1666. részlet



52.8 kép Blaeu: Isle de France, 1662. részlet



53.1 kép A. Ortelius: Theatrum orbis terrarum, 1570. címlap



53.2 kép J. Blaeu: Atlas maior, Ázsia-kötet, 1662. címlap



53.3 kép J. van Keulen: Zee-Fakkelt, 1688. címlap

54 - 55. kép



54. kép Pablo Picasso: Marie-Therese Walter, 1937



55. kép Piero della Francesca: Mária és a Gyermek szentekkel, 1472/74

56 - 57. kép




56. kép Abraham Ortelius: Theatrum orbis terrarum, 1595. címlap




57. kép Henricus Hondius: Atlas, 1633. címlap


58.1-4 kép



58.1 kép Ideiglenes színpad az amszterdami Nagypiacon 1606-ban, Retorika-élőképpel. kézirat



58.2 kép Andrea Palladio: Teatro Olympico, Vicenza. 1580-1585



58.3 kép Claesz Jansz. Visscher: P. C. Hooft-szindarab előadása az amszterdami Dam téren 1609-ben



58.4 kép Matthijs Naiveu: Vándortársulat előadása Amszterdamban, c. 1700

59.1-5 kép



59.1 kép C. Saxton: Anglia, 1579




59.2 kép G. Braun-F. Hogenberg: Civitates orbis terrarum, 5. kötet. 1598



59.3 kép G. Braun-F. Hogenberg: Civitates orbis terrarum, 6. kötet. 1617



59.4 kép L. Guicciardini: Németalföld leírása, 1567 (1609)



59.5 kép B. Besler: Az Eichstätt-i kertek, 1613

59.6-10 kép



59.6 kép J. Speed: The Theatre of the Empire of Great Britaine, 1614




59.7 kép P. van den Keere: Németalföld, 1617 (1622)



59.8 kép H. Hugo: Lovassági taktika, 1630



59.9 kép W. J. és J. Blaeu: Theatrum orbis terrarum, 1635 (1649)



59.10 kép J. Janssonius: Atlas maioris, 5. kötet, 1659 (1675)

60.1-2 kép



60.1a kép Frederick de Wit: Afrika, c. 1670-1672



60.1b kép Frederick de Wit: Afrika, c. 1670-1672. részlet

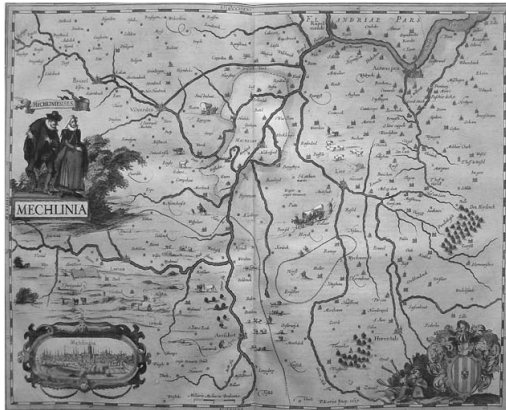


60.2a kép Joan Blaeu: Dél-Oroszország, 1649



60.2b kép Joan Blaeu: Dél-Oroszország, 1649. részlet

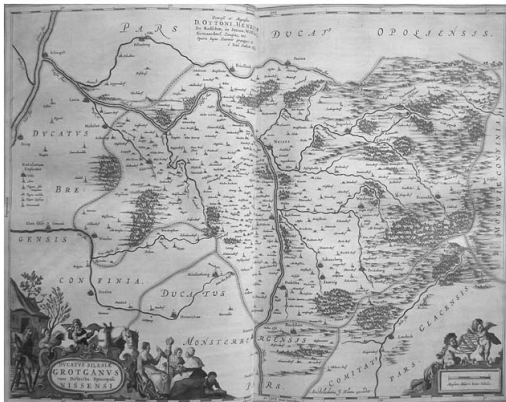
60.3-4 kép



60.3a kép Pieter van den Keere: Mechelen-i kerület, Belgium, 1617



60.3b kép Pieter van den Keere: Mechelen-i kerület, Belgium, 1617. részlet

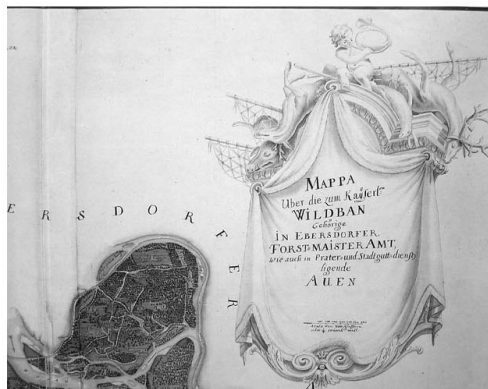
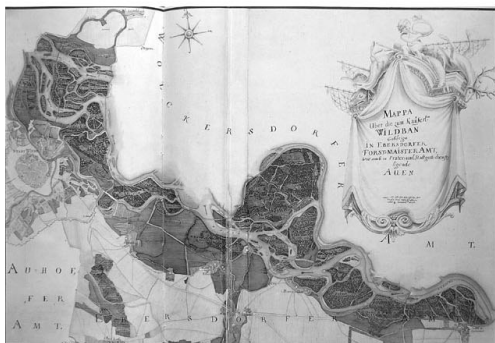


60.4a kép Joan Blaeu: Grottkau-i kerület, Szilézia, 1649



60.4b kép Joan Blaeu: Grottkau-i kerület, Szilézia, 1649 részlet

61 - 62. kép



61.1a kép Johann Jakob Marinoni: Ebersdorfi vadászkerület, Ausztria 1726

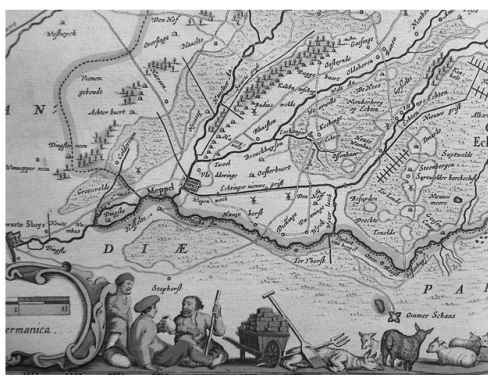
61.1b kép Johann Jakob Marinoni: Ebersdorfi vadászkerület, Ausztria 1726. részlet



61.2 kép Gilles Robert de Vaugondy: Atlas portatif, 1648



62.a kép Cornelis Pynacker: Drenthe megye, Hollandia, 1666



62.b kép Cornelis Pynacker: Drenthe megye. Hollandia, 1666. részlet

63 - 64. kép



63.a kép Pieter van den Keere: Namur tartomány, 1617

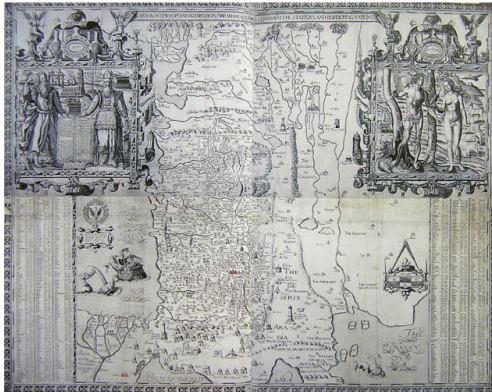


63.b kép Pieter van den Keere: Namur tartomány, 1617, részlet



64. kép Matthäus Merian: Magdeburg 1631. évi svéd ostroma 1637

65 - 66. kép




65.1a kép John Speed: Kánaán, 1595



65.1b kép John Speed: Kánaán, 1595. részlet



65.2 kép Georg Horn: [Izrael.] 4. szelv. A Manassa törzs területe a Jordáno túl, 1657. részlet



66. kép Joan Blaeu: Cukornádmalom, Pernambuco tartomány, Brazília, 1662

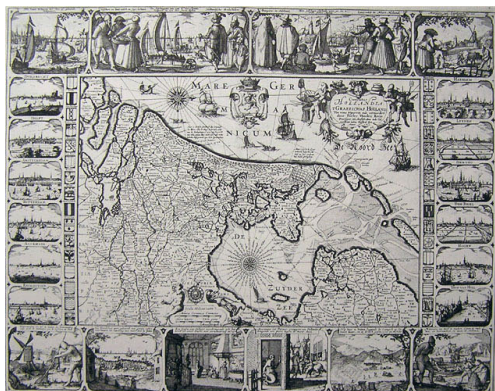
67 - 68. kép



67.a kép Johann Haselberg: Az 1529. évi török hadjárat, 1530



67.b kép Johann Haselberg: Az 1529. évi török hadjárat, 1530. részlet

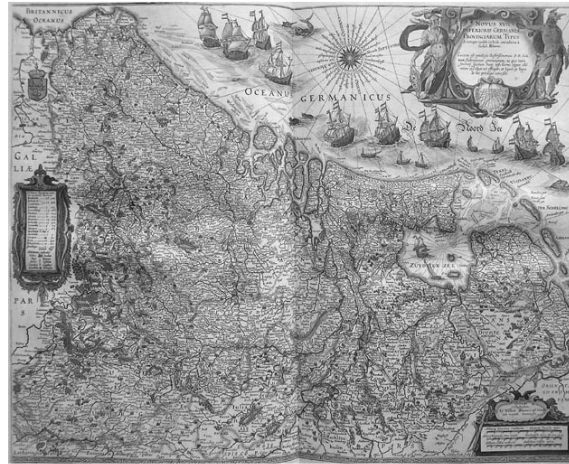


68.1 kép Pieter van den Keere: Holland tartomány, 1610



68.2 kép Jan Spruytenburg: Mynden és Loosdrecht, 1734

69 - 70. kép



69. kép Willem Jansz. Blaeu: Németalföld, 1649



70.1 kép Michael Eitzinger: Leo Belgicus, c. 1590

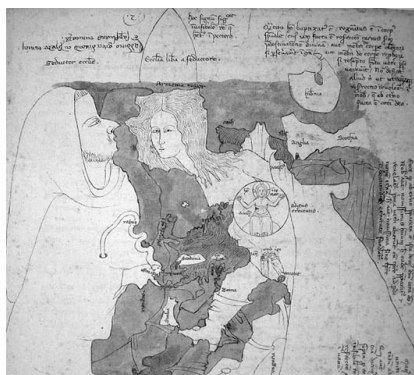


70.2 kép: Claesz Jansz. Visscher: Leo Belgicus, 1609-1621

71 - 72. kép




71. kép Joan Blaeu: Atlas maior, 1662. címlap



72.1 kép Opicinus de Canistris: Európa, 1334-1338



72.2 kép Heinrich Bünting: A Pegasus alakú Ázsia, 1589




72.3 kép Frederick W. Rose: Európa karikatúra-térképe, 1900

73 - 74. kép



73. kép I. Erzsébet Anglia királynője
Marcus Gheeraerts-nek tulajdonítva, c. 1592



74.1 kép Frederick de Wit: Amerika, c. 1675. részlet

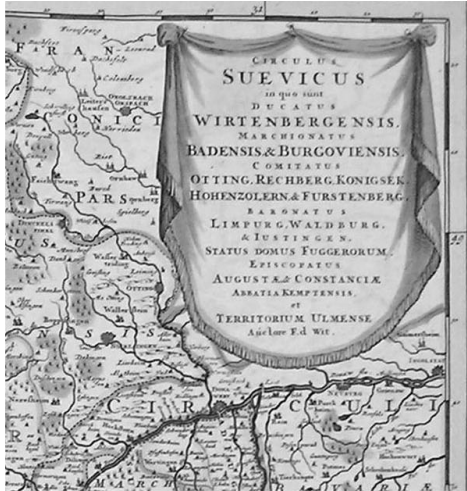


74.2 kép Justus Danckerts: Amerika, 1683-1684. részlet

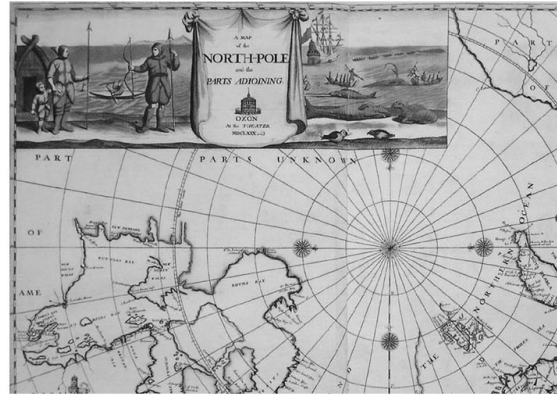


74.3 kép Giovanni Antonio Rizzi-Zannoni: Lengyelország, 1772. részlet

75.1-2 kép



75.1 kép Frederick de Wit: Sváb Birodalmi Kerület, c. 1675




75.2 kép Moses Pitt: Az Északi-sark, 1680. részlet

76.1-4 kép



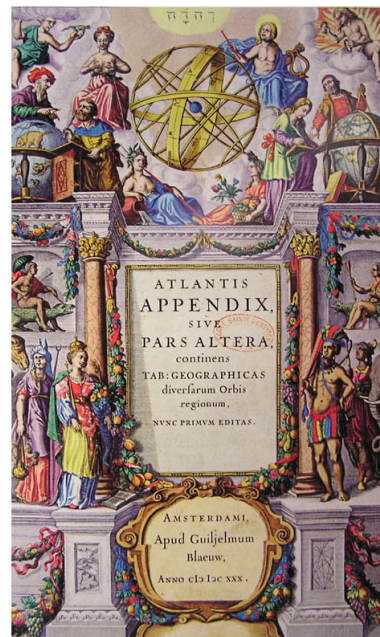
76.1 kép Willem van Haecht: Cornelis van der Geest galériája, 1629



76.2 kép Jan van Kessel: Amerika, 1666



76.3 kép Ulisse Aldrovandi: Ornitológia, 1599. címlap



76.4 kép Willem Jansz. Blaeu: Atlantis Appendix, 1630. címlap

77.1-5 kép



77.1 kép A. Lafreri: Geografia, c. 1570-72



77.2 kép R. & J. Ottens: Atlas, c. 1725-30



77.3 kép L. Renard: Planisphere, c. 1710



77.4 kép P. Mortier: Atlas Maritime, 1696




77.5 kép P. van der Aa: Le Nouveau théâtre du monde, 1713

78 - 79. kép



78. kép Gerard Mercator: Atlas, 1595. címlap



79.1 kép Gerard Mercator és Jodocus Hondius, 1612



79.2 kép J. Janssonius Örökösök: Atlas contractus, 1666. címlap

80 - 81. kép




80. kép A Teremtő körzővel méri a világot
Egy francia Bible moralisée miniatúrája, a 13. század közepe



81.1 kép J. A. Colom: De Grootte
Lichtende ofte Vyeringhe Colom, 1661
címlap



81.2 kép L. J. Waghenauer: The Mariners
Mirror, c. 1588. címlap

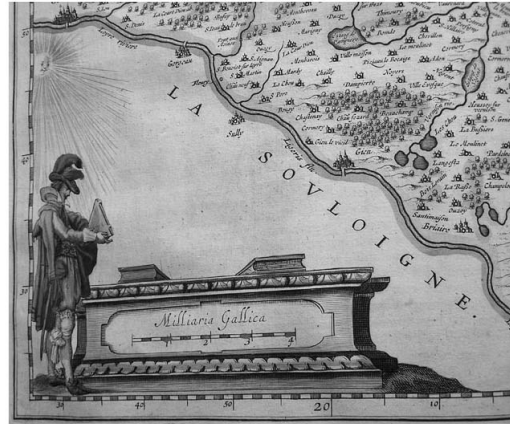


81.3 kép P. Goos: The Sea-Atlas, 1670
címlap

82 - 83. kép



82.1 kép Pieter van den Keere: Kelet- és Nyugat-Frizia, 1610 részlet



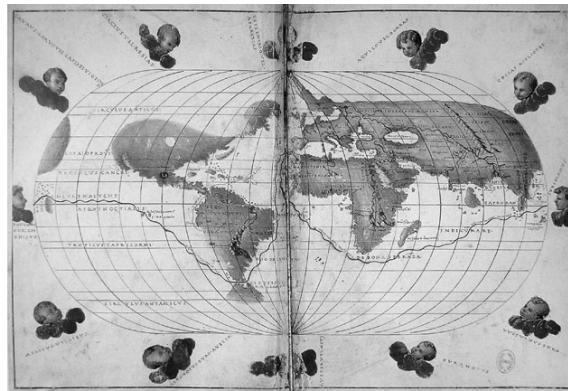
82.2 kép Joan Blaeu: Gastinois, Franciaország, 1662. részlet



82.3 kép Joan Blaeu: Quercy, Franciaország, 1662. részlet

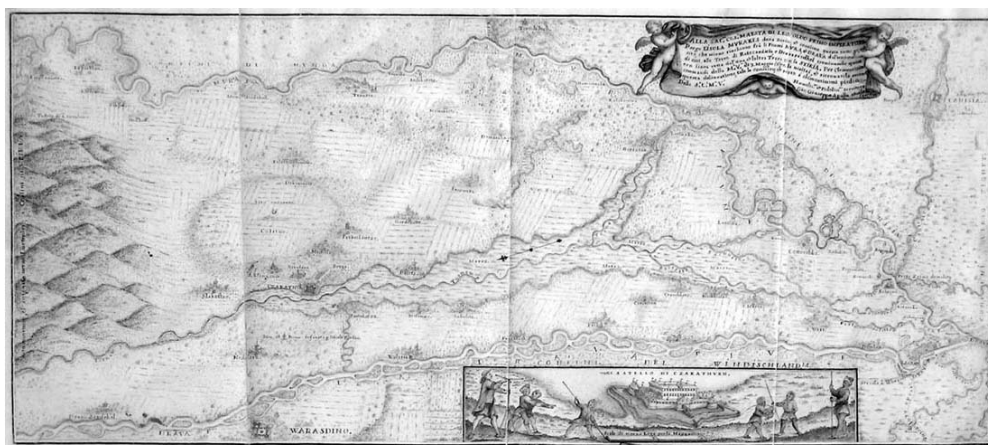


82.4 kép Joan Blaeu: Aire megye, Franciaország, 1662. részlet



83. kép Battista Agnese: Világtérkép, 1543. kézirat

84 - 85. kép



84. kép Giovanni Giuseppe Spalla: Muraköz, 1670



85. kép Joan Blaeu: Atlas maior, Ázsia-kötet, 1662. címlap

86 - 87. kép



86. kép Jan van de Velde: Hatvan tájkép és rom, 1616. címlap



87.1 kép Jan van Groen: A holland kertész, 1683. címlap



87.2 kép Willem Bytewech: Merckt des Wysheyt vermaert vant Hollantsche huyhouwen ..., politikai allegória, 1615

88 - 89. kép



88. kép Johann van Keulen: Zee-Fackel, 1688. címlap



89. kép Gerard de Jode: Speculum orbis terrarum, 1578. címlap

90 - 91. kép



90. kép Lucas Jansz. Waghenaer: The Mariners Mirrour, c. 1588. címlap



91.a kép Nicolaes Visscher: Brabant északnyugati része, 1685-1695

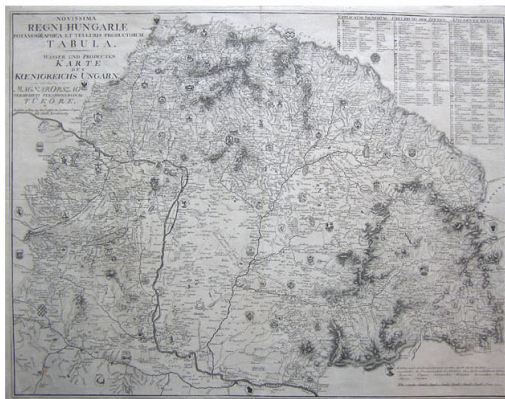


91.b kép Nicolaes Visscher: Brabant északnyugati része, 1685-1695, részlet

92 - 93. kép



92. kép Joan Blaeu: Yveline-i erdő, Franciaország Atlas maior, 1662. részlet



93.1a kép Korabinszky János Mátyás: Magyarország, 1790



93.1b kép Korabinszky János Mátyás: Magyarország, 1790. részlet



93.2 kép Joseph Marx von Lichtenstern: Sopron vármegye, 1793