










Local public transport information at BKK: <http://www.bkk.hu/en>

-  Underground
-  Tram  16 Bus
-  Church
-  Museum
-  Cinema, theatre
-  Panorama point
-  Pedestrian zone
-  Wall



**Pre-conference event, meeting point**  
13:00  
Visiting the Map Collection of the Military History Institute and Museum 15:00  
Visiting the Museum of Hungarian Military Mapping Agency (passport numbers required)

- Restaurants**
1. Restaurant of National Gallery In the National Gallery.
  2. Vár Bistro Disz tér 8.
  3. Mákos Guba Restaurant Cheap, Hungarian style dishes Krisztina krt. 65-67.
  4. Tabáni Gösser Restaurant Attila út 19.
  5. Aranyhordó Restaurant Tárnok utca 16.
  6. Rivalda Café and Restaurant Színház utca 5-9.
  7. Korona Confectionary Disz tér 16.

8. Alabárdos Restaurant Országház utca 2.
9. Fekete Holló Restaurant Országház utca 20.
10. Budavári Fortuna Restaurant Hess András tér 4.
11. Pater Marcus Belgian Brasserie and Restaurant Apor Péter utca 1.
12. Vörös Ördög Restaurant Országház utca 20.
13. Aranyzarvas Restaurant Szarvas tér 1.
14. Hunyadi Restaurant Hunyadi János út 17.
15. Pavillon de Paris Restaurant Fő utca 20.
16. Halászbástya Restaurant at Fishermen's Bastion Fortuna utca 21.
17. Magyar Restaurant Fortuna utca 21.

**Pier where the Ice breaker party starts**



**Buda Castle Quarter**  
9th International Workshop  
on Digital Approaches to Cartographic Heritage  
Budapest, 4-5 Sep 2014

